

03. GØRLEV MØLLE

Arkiv reg. no.: 3.02.12

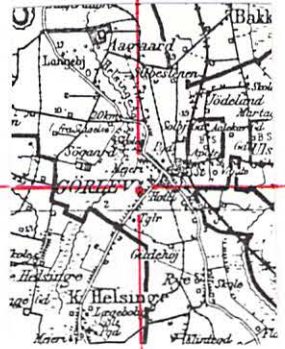
GØRLEV SOGN, LØVE HERRED,

HOLBÆK AMT

+ ♂

MATR. NO.:

SYNONYM:



KORT SNIT:

FTIM/NEG. NO.

EVT. FREDNING:

ALMENT IØVRIGT:

+ ♂

- holl. mølle opført 1861 af møller Peder Andreasen. Der var et vindgefang paa 33 alen med selvekrojer og selvsvikker. Oprindeligt formødes det, at møllen havde sejtrigning.

- driften (kuglemølleri) indstilledes omkring 1962. Møllen stod da uden vinger og krojeværk, og driften blev fortsat med hjælp fra en 40 hk. BUKH dieselmotor.

- besøgt for Nationalmuseets møllevælg 1963.

NUV. EJER:

REGISTRANT:

P.L.

DATO: AUG. 1963

09
030188

Bertil Larsen
DK-8260 VIBY J.

DK - SJÆLLAND

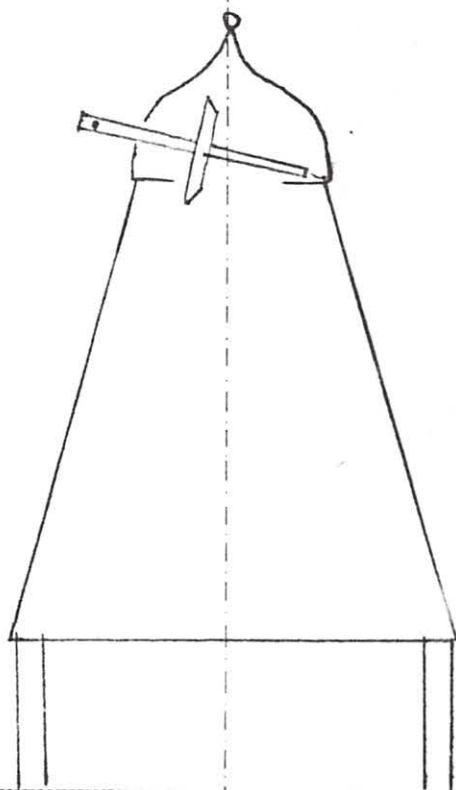
No 3.02.12

03. GØRLEV MØLLE

DATE 27-06-63

DIAGRAMMATIC SKETCH

SECTION



RECORDER: B. LARSEN

NAME OF MILL: GØRLEV MØLLE

SYNONYMS:

PARCEL NR.:

PARISH: GØRLEV

COUNTY: HOLBÆK

MAP:

CO-ORDINATES: 32/640/6156

POSTAL ADDRESS:

MILL BUILT HERE A.D.: 1861 BY: P.A.S.

REMOVED TO HERE A.D.: FROM:

~~IN~~/OUT OF OPERATION BY WIND A.D.: MOTOR:

REASON:

DISMANTLED; SWEEPS: * CAP: STAGE: x

GEAR: * BODY:

OWNER:

MILLER:

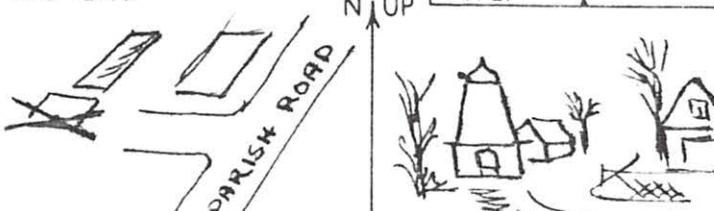
PRESERVED:

ACTIVITY: KORN (MOD. SLAGMØLLER) INSTALL.

FILE NR. DK - 30150 ASSOC. TO WATERML -

SITE PLAN:

TYPE:



ACCESS:

LANDSCAPE SITUATION

BODY STRUCTURE:

TYPE:

8 KANTET

COVERING; BASE: MURSTEN

BODY: SPANNER

CAP: SPANNER

SWEEPS:

TYPE:

DISMANTLED

POLL END:

WIND SHAFT:

METHOD OF TURNING CAP:

TYPE:

?

STAGE / MOUND / GROUND LEVEL WITH:

/ BRIDGE FLOOR / STONE FLOOR /

GEARING:

TYPE:

SACK HOIST:

STONES:

TYPE:

HOPPER:

HORSE:

SHOE/DAMSEL:

ALARM:

VAT: ○ - ○ -

TENTERING:

GOVERNOR:

BRIDGE:

MESHING: □ ○ *

TRADITIONAL TRENDS:

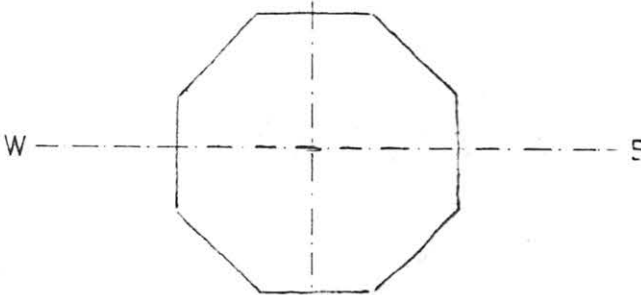
I	SW	W	NW	N	NE	E	SE	S
1								
2								
3								
4								
5								
6								
7								
8								
9								
0								



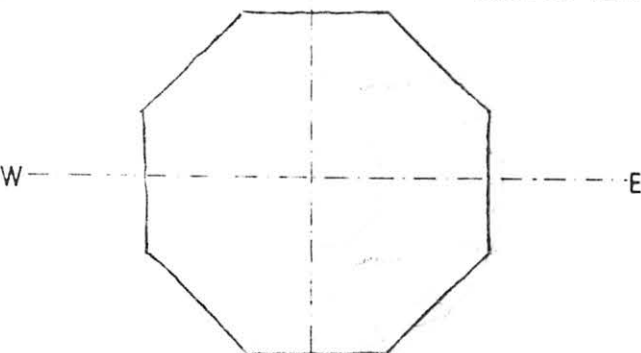
NB.


FOTOGRAFERING, FORBUDT.

PLAN OF STONE FLOOR



PLAN OF BRIDGE FLOOR





Møllen var i gamle dage også en stor del af sognets liv, dette var også tilfældet med Gørlev Mølle, som vi her viser et ret gammelt billed af.

Om Gørlev Mølle skriver »Danske Møller« i 1934 bl.a.: Møllen er bygget 1861 af møller Peder Andreasen, som senere overdrog den til sin svigersøn. Denne drev møllen til omkring 1903, da den solgtes til møller Frederiksen. Derefter var møllen i handelen flere gange, indtil den i 1922 solgtes til møller Ole Nielsen, der drev den i ca. 40 år, hvorefter den siden solgtes til Gørlev kommune og indgik i en del af Møllevangsudstyknigen.

Møllen har i sin tid ligget på indkørslen til den nuværende Møllevangsudstyknig. I gamle dage holdt landmændene med deres vogne i lange rækker på begge sider af Møllevejen, ja, det var tilfældet langt op i fyrrerne, for at køre til mølle og få malet deres korn.

GØRLEV AVIS

2

03. GØRLEU MØLLE

Arkiv reg. no. 3.02.12

HOLBÆK AMT

Side/del :



Kopi postkort; o. 1915-20

03. GØRLEV MØLLE

Arkiv reg. no. 3.02.12

HOLBÆK AMT

Side/del :



Kopi postkort; o. 1925-30

Billedarkiv:

arkiv reg. no.: 3.02.12

03. GØRLEV MØLLE
Holbæk amt

film/neg. no.: kopi

fotograf: ukendt privatfoto/postkort

dato: o. 1915-20





Kopi prwad foto; o. 1925

Billedarkiv:

arkiv reg. no.: 3.02.12

03. G Ø R L E V M Ø L L E,
Holbæk amt

film/neg. no.: kopi

fotograf: reproduktion. privatfoto

dato: o. 1925



03. GORLEV MØLLÉ
HOLBÆK AMT

film/neg. no.: 3712

fotograf: BERTEL LARSEN

dato: 27. JUNI 1963



NEG. NO: 3712.23



NEG. NO: 3712.22

Billedarkiv:

03. GØRLEV MØLLE

Gørlev sogn, Holbæk amt.

arkiv reg. no.: 3.02.12

film/neg. no.: kopi

fotograf: ukendt

dato: udateret

